

	FORMATO DE ACTA DE REUNIÓN	CÓDIGO:	MC-FO-02
		VERSIÓN:	01
		FECHA:	19/10/2022

1. Información General

Acta de reunión No. 23

Tema principal de la reunión: Reunión de articulación con Fedearroz, seccional Montería.

Reunión interna ()

Reunión externa (X)

Fecha: 01/08/2025

Hora de inicio: 03:30 pm

Hora de fin: 05:00 pm

Lugar: Centro experimental La Victoria, Fedearroz Montería (Córdoba)

Responsable de la reunión: ICANH

2. Orden del día y desarrollo

Agenda de la reunión

1. Presentación de asistentes y socialización de avances en la Declaratoria del Área Arqueológica Protegida del Bajo Río San Jorge
2. Contexto productivo y regional
3. Cierre y compromisos

Desarrollo de la reunión

1. Presentación de asistentes y socialización de avances en la Declaratoria del Área Arqueológica Protegida del Bajo Río San Jorge

La reunión empieza con la presentación de los asistentes y continúa con una introducción a la misionalidad del el Instituto Colombiano de Antropología e Historia (ICANH), que es una entidad de nivel nacional, adscrita al Ministerio de las Culturas y es la máxima Autoridad Nacional en materia de patrimonio arqueológico, así como en la investigación y divulgación sobre la diversidad étnica y cultural del país. En este momento, de especial interés con el apoyo de ilustraciones en acrílicos y folletos se expone que, el ICANH adelanta una iniciativa en ciertos sectores de los municipios de Buenavista, Ayapel y Pueblo Nuevo en el departamento de Córdoba; y los municipios de Majagual, Guaranda, San Benito Abad, Caimito, Sucre – Sucre y San Marcos en el departamento de Sucre, en donde se pretende declarar el "Sistema Hidráulico Arqueológico del Bajo San Jorge" como Área Arqueológica Protegida - AAP.

A continuación, se aclara que el Patrimonio arqueológico hace referencia a las huellas de sociedades del pasado que habitaron el territorio colombiano, protegidas por un marco normativo que exige programas de arqueología preventiva para obras con licencia ambiental y también establece protocolos para hallazgos fortuitos, que se son los que se encuentran en labores agrícolas rutinarias.

	FORMATO DE ACTA DE REUNIÓN	CÓDIGO:	MC-FO-02
		VERSIÓN:	01
		FECHA:	19/10/2022

A diferencia de la gvaquería en la que intencionalmente se saquea el patrimonio, que además de ser ilegal, impide el conocimiento sobre la historia de los antepasados para todos los colombianos.

En este sentido, el ICANH gestiona una figura de protección llamada Área Arqueológica Protegida AAP, que se refiere a una zona de especial interés por contar con vestigios excepcionales del pasado, de gran importancia nacional e internacional. Con esta finalidad se han realizado acercamiento con las comunidades locales, entidades gubernamentales y el sector productivo, específicamente el sector ganadero, con reuniones en Planeta Rica con Asogán, en Sincelejo con Asogasucre, Ganacor en Montería y en Majagual con Cogamojana. Por lo tanto, es importante articular con el gremio arrocero y dedicado a la siembra mecanizada de cereales en las zonas a declarar.

2. Contexto productivo y regional

Durante esta conversación, el dr. Varón menciona la importancia de coordinar las zonas de influencia del proyecto con las divisiones administrativas de la organización Fedearroz. Se destacó que, la seccional de Montería cubre el Urabá antioqueño y chocoano, en Sucre cubre San Benito Abad, Caimito y la Unión; y la mayor parte de Córdoba, excluyendo Ayapel; ya que Ayapel es gestionado por la seccional de Cauca. Así pues, en San Marcos maneja el sur de Guaranda y Majagual por razones logísticas de transporte. La seccional de Magangué maneja Majagual, Guaranda, Sucre – Sucre Achí, Galeras Sucre, Santiago y Magangué, lo del norte de Bolívar como Zapatero y María La Baja. Puntualiza que en donde se ubica el Sistema Arqueológico del bajo río San Jorge corresponde a San Marcos y Sur de Majagual en lo que corresponde a la jurisdicción de su seccional.

A continuación, el director ejecutivo de Fedearroz seccional Montería profundiza en las complejas problemáticas ambientales, sociales y económicas que afectan a la región de La Mojana, así destaca cómo la minería ilegal, la negligencia gubernamental en el mantenimiento de las vías fluviales naturales y las políticas públicas descontextualizadas desde Bogotá han exacerbado las inundaciones, la pobreza y la degradación del patrimonio local, ignorando las realidades y necesidades de los pequeños productores y comunidades resilientes.

Continúa aclarando que, en las partes bajas del San Jorge y La Mojana es zona de pequeños productores que cultivan yuca y arroz tradicionalmente con "chuzo" y son dependientes de las dinámicas naturales de los ríos y caños, antes los municipios tenían en el organigrama presupuestal contemplado limpieza y adecuación de caños, eso lo suprimieron. Como curiosidad menciona la experiencia de Mompox, donde una draga china dragó el río en los años 60, eliminando las inundaciones permanentes.

Los pequeños productores sufren mucho porque como en el caso de la zona de la Ciénaga de la Sierpe que fue desecada por ganaderos que no son mojaneros, son paisas y cordobeses de Sahagún y Montería y sabaneros de Corozal y Sincelejo, pero ahora los han traído búfalos les interesan las inundaciones porque les sedimenta los bajos y se les sedimenta la superficie en donde conviven una gran población de pequeños campesinos.

	FORMATO DE ACTA DE REUNIÓN	CÓDIGO:	MC-FO-02
		VERSIÓN:	01
		FECHA:	19/10/2022

Entonces, esta situación ha generado conflictos con las inundaciones que muchas veces son provocadas, en el 2010 cuando rompió por el chorro Santa Anita se estuvo 4 años inundado y ahora con Caregato se va por el mismo período. En adición, el carácter resiliente de los mojaneros, que han adaptado su vida a un entorno inundable ha sido confundido con la obligación de aceptar las inundaciones exógenas por una condición anfibia; cuando antes las crecientes eran solamente en mayo y en noviembre.

La explotación minera ilegal en el sur de Antioquia (río Nechí) es identificada como la principal causa de la sedimentación masiva en el río Cauca y los caños de La Mojana, ya que a través del uso de grandes dragas ilegales que excavan cerros enteros, generan sedimentos rojizos y amarillentos que terminan en los ríos.

En el caso de los grandes ganaderos que no son de allí, sacan su ganado y se lo llevan para la sabana y esperan a que pase la inundación y ahora mismo las tierras inundadas por el chorro de Caregato han abaratado las tierras que los pequeños campesinos le venden a los grandes ganaderos. Contrario a la postura del gobierno central que le está entregando La Mojana a los grandes ganaderos no al pequeño campesino que se ve obligado a vender a bajos precios sus tierras a causa de las inundaciones.

Cuando había mantenimiento de caños, las aguas pasaban porque el Cauca siempre va a estar tratando de entrar por el desnivel de aproximadamente 6 m. con referencia al San Jorge. Anteriormente, existían 12 caños principales que conectaban el río Cauca con el San Jorge, funcionando como drenajes naturales y "descansaderos" de las crecientes: Caño Pancegüita, Caño Mojana, Caño Viloría, Ventanilla, San Matías, El Humo, Rabón, entre otros. De manera que, a sedimentación ha reducido el cauce del río Cauca en más del 50% y ha tapado caños vitales como el Rabón, el Panceguita y el Viloría, que históricamente, los zenúes mantenían los caños, usando el sedimento para fertilizar la tierra y sembrar en verano. Todas estas situaciones han afectado gravemente las Ciénagas de Ayapel y San Marcos.

En seguida, menciona que las inundaciones han ocasionado la pérdida de cultivos tradicionales y productos de la zona, como lo sucedido con la producción de panela de hoja, un producto de exportación que generaba sustento local y que era el mayor cultivo en la zona en donde antes no existía el arroz, pero la caña panelera no soporta las inundaciones y se tuvo que cambiar de actividad agrícola y productiva; el problema fue descuidar los caños que drenaban naturalmente las aguas que depositaba el Cauca. Al indagar desde el ICANH, en qué momento empezó la agricultura mecanizada, el dr. Varón informa que a finales de los años 60 y principios de los 70 empezó la mecanización del arroz en La Mojana, desplazando prácticas tradicionales.

En cuanto a los pequeños ganaderos nativos de La Mojana menciona que han enfrentado dificultades porque el ganado de La Mojana está adaptado a pastos específicos y trasladarlo a las sabanas durante las inundaciones les causa enfermedades y muerte, por lo cual es muy importante recuperar este pasto que además de producir un tipo de carne especial, alejaba el tábano y las moscas del ganado.

	FORMATO DE ACTA DE REUNIÓN	CÓDIGO:	MC-FO-02
		VERSIÓN:	01
		FECHA:	19/10/2022

En lo referente a las inundaciones hace referencia al estudio colombo-holandés, que propuso un distrito de riego con manejo del agua y canales de filtrado para evitar sedimentación y contaminación por mercurio, que abarcaría 185.000 hectáreas de La Mojana, pero no se ha implementado.

Por otra parte, expresa que la planificación territorial a través del aumento exorbitante de los impuestos prediales ha declarado zonas "urbanizables" (como Mocarí en Montería), forzando a los pequeños productores a vender sus tierras para poder pagar los impuestos, es como si se promoviera que se urbanizara o se desocuparan las tierras cultivadas. Además, el sector agrícola ha sido afectado por la importación de productos subsidiados (como el maíz de EE. UU.), lo cual ha desincentivado la producción local de sorgo y algodón, afectando la generación de empleo y la seguridad alimentaria. Ya que la agricultura de "pancoger" (subsistencia) no genera suficiente empleo ni ingresos, mientras que la agricultura comercial sí lo hace (ej. 22 empleos por hectárea de arroz).

El dr. Varón agrega que, hace falta de voluntad política ya que, aunque algunos funcionarios han reconocido la problemática, el gobierno nacional no se atreve a intervenir en la minería ilegal. Además, menciona la inoperancia de los programas de subsidios agrícolas y de los seguros de cosecha que son ineficaces, mal gestionados o no llegan a los beneficiarios.

Desde el ICANH se aclara que, la Declaratoria busca proteger el patrimonio arqueológico, pero se enfatiza en la necesidad de que esta protección se alinee con la defensa de la vida humana y la seguridad alimentaria de los habitantes.

3. Cierre y compromisos

Se propone la realización de mesas de trabajo con los sectores ganadero y arrocero para establecer diálogos sobre el uso de la tierra y las restricciones necesarias para la protección del patrimonio, buscando soluciones concertadas y no impuestas. Por este motivo se debe construir una matriz programática que contemple proyectos de desarrollo sostenibles post-declaratoria.

El dr. Varón expone que, el sector arrocero enfrenta una profunda crisis, lo que dificulta la participación en estas iniciativas.

3. Acuerdos y compromisos

Compromisos	Responsable	Fecha máxima de cumplimiento
1. Realizar socialización del proceso de Declaratoria con las seccionales	ICANH / Fedearroz	Septiembre


	FORMATO DE ACTA DE REUNIÓN	CÓDIGO:	MC-FO-02
		VERSIÓN:	01
		FECHA:	19/10/2022

arroceras de Cauca (Ayapel) y Majagual		
2. Realizar mesa de trabajo conjunta de los sectores ganadero y arrocero	ICANH / Fedearroz	Septiembre



4. Notas y observaciones de la reunión
Observaciones

5. Asistentes		
Nombre de los asistentes	Entidad	Cargo y dependencia
Tatiana Quevedo	ICANH	Subdirección de Patrimonio
Gustavo Varón Gutiérrez	Fedearroz	Director Ejecutivo

6. Anexos
1. Listado de asistencia.
Ver grabación de la reunión en el siguiente enlace: (Si aplica)

	PROCESO DE INVESTIGACIÓN Y DIVULGACIÓN	Código: EJ2.10000.002 Versión: 1 Fecha: Noviembre de 2019
	Formato de Listado de Asistencia	

Tema de la Reunión:	Reunión de acercamiento Fedecarroz	Fecha:	01 de agosto de 2025
Área Responsable:	Patrimonio	Lugar:	Fedecarroz Montaña.
Funcionario responsable:	Tatiana Quevedo	Hora:	03:30 pm - 05:00 pm.

No.	Nombre Completo	No. de Identificación	Cargo	Entidad/Dependencia	No. telefónico de Contacto	Correo Electrónico	Firma
1	GUSTAVO VARÓN	6.871.881	DIRECTOR	FEDECARROZ	3124577250	gustavo.varon@fedecarroz	
2	Tatiana Quevedo	52081483	Contadora	ICANH	3243690864	tquevedo@icanh.cr	
3							
4							
5							
6							
7							
8							
9							
10							
11							
12							
13							
14							
15							
16							
17							
18							
19							
20							
21							
22							

Nota: La información recopilada en este formato será para uso exclusivo del ICANH, y se limitará exclusivamente al registro de asistencia y envío de información relacionada con la reunión, comité o evento, cuando haya lugar. El ICANH, se compromete a guardar la confidencialidad de los datos recopilados que no sean de naturaleza...